

GUISSÉNY

CIRCUIT DE MILIN AR RADEN



DISTANCE : **10 km**

DURÉE PÉDESTRE : **2h30**

BALISAGE : 



La randonnée est balisée dans les deux sens. Le descriptif « pas à pas » est suggéré dans le sens inverse des aiguilles d'une montre.

DÉPART

Port de Guissény

Centre Nautique du Curnic

GPS " Lat x Lon : 48,6639105, -4,446523

Du bourg de Guissény, prendre la direction du Curnic. Au bout de la digue et après l'étang du Curnic, remonter la petite « route des pêcheurs ». Poursuivre tout droit jusqu'au port.

Prendre le sentier Côtier/GR34 vers l'Ouest par les dunes du Vougot (2 km).

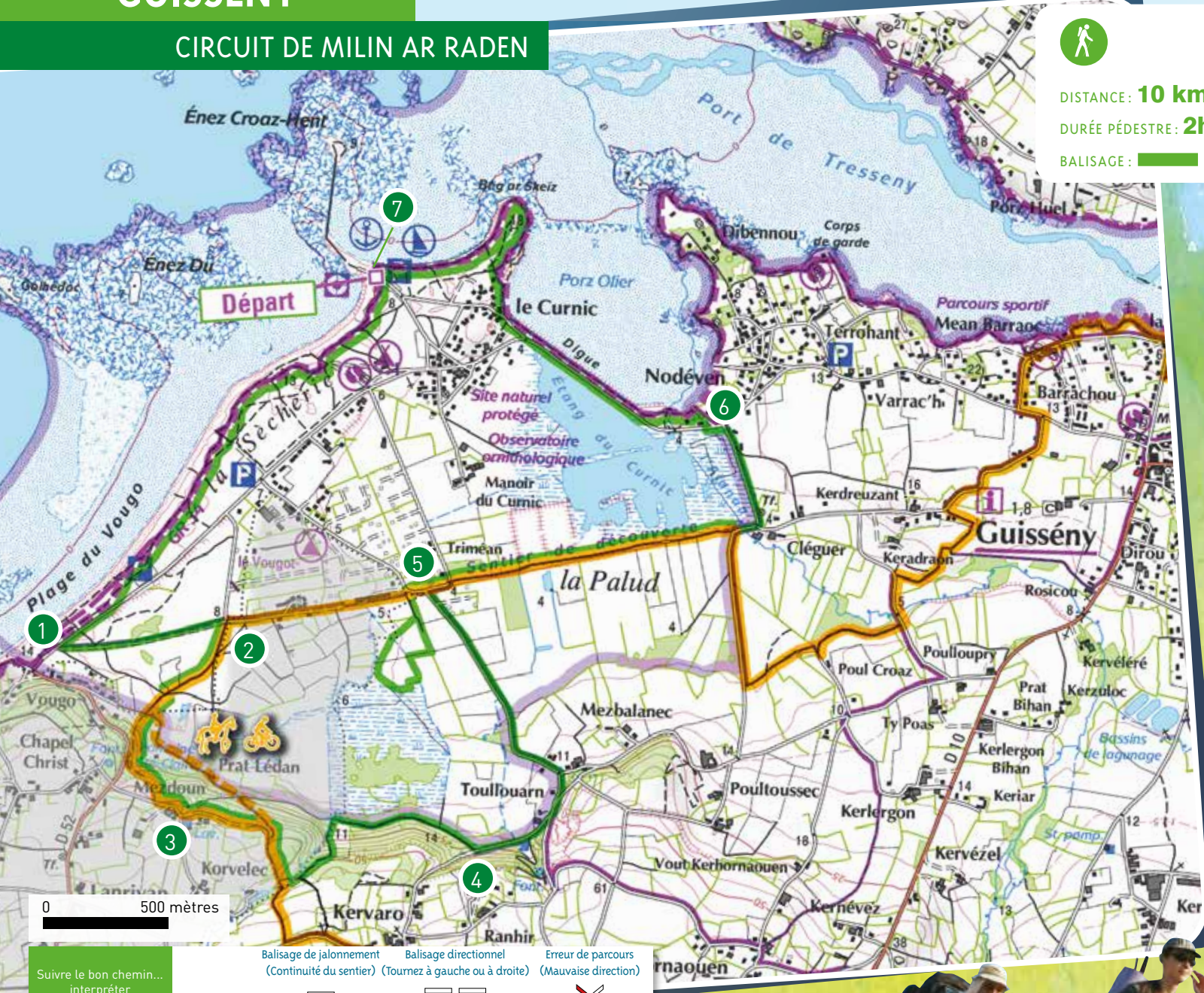
- 1 Tourner à gauche et traverser la route littorale. Emprunter le chemin de sable de la Palud sur 1 km.
- 2 Au carrefour, tourner à droite et après 1,5 km, ne pas manquer la fontaine Sainte Claire sur la gauche. Poursuivre jusqu'à la route.
- 3 Après 100 m, quitter la route à gauche et poursuivre tout droit puis tourner à gauche au ruisseau. Avant les marches, à votre gauche, les ruines d'un vieux moulin (**Attention**: propriété privée). En fin de descente, prendre à droite jusqu'à la route.
- 4 Descendre la route sur 1,5 km en restant sur votre gauche au quartier de Toullouarn.
- 5 Tourner à droite et traverser « La Palud ». À la fin du sentier de sable, tourner à gauche et suivre la rivière « Alanan ».

Variante possible :

site Natura 2000 Guissény: Sentier de découverte de la « Tourbière an Isquin » (boucle de 800 m). Prendre à gauche, puis le sentier herbeux à gauche devant les écuries.

- 6 **Attention**: traversée de route. Rejoindre le sentier des douaniers/GR34, derrière la maison de la digue et tourner à gauche vers la digue du Curnic, la pointe de « Beg ar Skeizh » et le port du Curnic, votre point de départ.

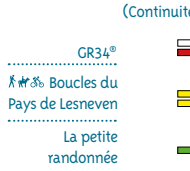
- 7 Depuis le port, accès possible de l'île « Enez Croaz Hent » par la jetée (500 m) (À découvrir: four à goémon et abri de goémoniers).




Suivre le bon chemin... interpréter la signalétique.

Chaque itinéraire est matérialisé par des marques de couleurs respectant la charte officielle du balisage et de la signalisation.

Balisage de jalonnement (Continuité du sentier)



Balisage directionnel (Tournez à gauche ou à droite)



Erreur de parcours (Mauvaise direction)



La couleur du balisage change en fonction du circuit.

Extraits de SCAN 25©
© IGN - 2014
Autorisation n° 40-14.77

